












Tappa
17

VALDOBBIADENE - SAN MARTINO DI CASTROZZA

km 109

cronotabella

venerdì 31 maggio 2019

Quota	Località	Note	Distanze			Orario di passaggio			
			par- ziali	per- corse	da per- correre	km / h			
						24	30	35	
PROVINCIA DI TREVISO									
252	VALDOBBIADENE	↑ Villaggio di Partenza	1.0			9.40	9.40	9.40	
	252 Valdobbiate	↩ km 0	0.0	0.0	109.0	9.45	9.45	9.45	
	391 Combai	↑ sp.36	8.0	8.0	101.0	10.01	9.59	9.57	
	239 Tovena	↩ sp.635	10.1	18.1	90.9	10.19	10.14	10.11	
	TRATTO REGOLARITÀ #1: km 18.2 --> 24.6								
	n.5 gallerie	↑ (tornanti/hairpins)							
	701 Passo di San Boldo	↑ sp.635	6.5	24.6	84.4	10.56	10.40	10.30	
PROVINCIA DI BELLUNO									
	568 Sant'Antonio Tortal	↑ sp.635	5.1	29.7	79.3	11.05	10.47	10.37	
	357 Trichiana	↩ sp.1	5.3	35.0	74.0	11.15	10.56	10.44	
	323 Mel	↩ sp.1	3.7	38.7	70.3	11.21	11.01	10.49	
	262 Lentiai	↑ v.Martiri-sp.1	5.9	44.6	64.4	11.32	11.10	10.57	
	247 Busche	↩ P.F.Piave-sp.1	3.5	48.1	60.9	11.38	11.16	11.02	
	276 Feltre	↑ v.Piave-v.Garibaldi-v.Montegge	7.2	55.3	53.7	11.53	11.29	11.13	
	TRATTO REGOLARITÀ #2: km 56.3 --> 66.1								
	370 Seren del Grappa	↩ v.Feltre-v.Menegaz-ss.50-sp.12	6.3	61.6	47.4	12.06	11.40	11.23	
	318 Fonzaso	↑ v.Marconi-ss.50	5.5	67.1	41.9	12.31	12.03	11.45	
	galleria	↑ 829m							
	594 Lamon	↑ v.Slongo	7.4	74.5	34.5	12.49	12.18	11.58	
	galleria	↑ 49 m							
	410 Ponte Oltra	↩ ss.50	4.1	78.6	30.4	12.56	12.25	12.04	
PROVINCIA DI TRENTO									
	n.7 gallerie	↑ 600m, 660m, 700m, 1231m, 121m, 300m, 220m							
	635 Imer	↑ v.Nazionale-ss.50	12.2	90.8	18.2	13.22	12.46	12.23	
	713 Fiera di Primiero	↑ ss.50	4.6	95.4	13.6	13.32	12.55	12.30	
	1128 Valmesta	↑ ss.50	7.8	103.2	5.8	14.05	13.19	12.49	
		1478 SAN MARTINO DI CASTROZZA	↑ v.Cavallazza	5.8	109.0	0.0	14.30	13.38	13.04

NOTE:



TRATTO REGOLARITÀ #1: km 18.2 --> 24.6

TRATTO REGOLARITÀ #2: km 56.3 --> 66.1



Batteria/Battery: Fonzaso km 67.1 (+ 15')



Gran Premio della Montagna:

km 24.6 - Passo di San Boldo - m 701 (3ª cat.)

km 74.5 - Lamon - m 594 (4ª cat.)

km 109 - SAN MARTINO DI CASTROZZA - m 1478 (2ª cat. - arrivo)



Galleria/Tunnel: km 22.2 - 68.1 - 75.5 - 83.6



Passaggio a Livello/Level Crossing: km

Tappa
17
cronotabella

VALDOBBIADENE - SAN MARTINO DI CASTROZZA

venerdì 31 maggio 2019

Prov/com	Distanza	Località	DIR	via	km 109
TREVISO					
Valdobbiadene					
		VALDOBBIADENE	↑	Piazza Guglielmo Marconi	
			↑	via Piva	
			↑	via San Pietro	
			↑	via Santo Stefano	
			↑	Strada di Guia	
			↑	Guia	
			↖	Strada Fontanazze	
			↑	via Madean	
Miane					
		Combai	↑	via Madean	
			↑	via Trento	
			↑	via Sant'Antonio	
			↑	via San Vito	
		Miane	↑	via Alcide de Gasperi	
			↑	via Roma	
Follina					
		Follina	↑	via Martellin	
			↑	via Sanavalle	
			↑	via Anacleto Milani	
			↑	via Maestra	
			↑	via San Giacomo	
			↑	via Tre Strade	
			↑	via Pradegnan	
Cison di Valmarino					
		Cison di Valmarino	↑	via Sanavalle	
			↑	via Sanavalle	
			↑	via Dante Alighieri	
			↑	via Dante Alighieri	
		Tovena	↖	via Nazionale	
			↑	Piazza della Vittoria	
			↑	via San Boldo	
			↑	via San Boldo	
			↑	serie di tornanti	
			↑	serie di gallerie	
		Passo di San Boldo	↑	via San Boldo	
			↑	via San Boldo	
BELLUNO					
Trichiana					
		Sant'Antonio Tortal	↑	via San Boldo	
			↑	via San Boldo	
			↑	Piazza Fratelli Schiocchet	
			↑	via Martiri della Libertà	
			↑	via Tiziano	
			↑	via Michele Barp	
			↑	Piazza Toni Merlin	
		Trichiana	↖	via A. Palman	
			↑	Borgo Dante	
			↑	via Ponte Ardo	
			↑	via Ponte Ardo (innesto sp.1 contromano)	
			↑	sp.1	
			↑	sp.1	
			↑	Ponte T. Ardo	
Mel					
			↑	sp.1	
			↑	via Croce Ponte Ardo	

Tappa
17
cronotabella

VALDOBBIADENE - SAN MARTINO DI CASTROZZA

venerdì 31 maggio 2019

Prov/com	Distanza	Località	DIR	via	km 109
			↑	sp.1	via Tempietto
		Mel	↖	sp.1	via Sant'Andrea
			↑	sp.1	via Belluno
			↑	sp.1	Ponte T. Terche
			↑	sp.1	via Belluno
			↑	sp.1	rotatoria - via Feltre
			↑	sp.1	via San Candido
			↑		rotatoria - via Bardies
			↑		via Bardies
Lentiai					
			↑		via dei Martiri
		Lentiai	↑		Piazza Crivellaro
			↑		via Piave
			↑	sp.1	rotatoria - viale Belluno
			↗	sp.1	via Feltre
			↑	sp.1	via Feltre
			↑	sp.1	Diga di Busche
Cesiomaggiore					
			↑	sp.1	Diga di Busche
			↑	sp.1	via Busche
		Busche	↖	ss.50	via Nazionale
Feltre					
			↑	ss.50	via Casonetto
			↑	ss.50	sovrappasso ferrovia
			↑	ss.50	serie di roatorie - via Casonetto
			↑	ss.50	via Belluno
			↖		via Panoramica
			↑		via Panoramica
			↗		rotatoria - via Trevigiana
			↑		via del Piave
			↑		via Giuseppe Garibaldi
			↑		via Giuseppe Garibaldi (contromano)
		Feltre	↑		Largo Panfilo Castaldi
			↑		via 31 Ottobre (contromano)
			↑		via Tezza
			↖		via Cesare Battisti (contromano)
			↖		rotatoria - via Vignigole
			↑		Ponte T. Stizzon
			↗		rotatoria - via Montegge
			↑		sovrappasso ss.50var
			↑		via Montegge
Seren del Grappa					
			↑		via Montegge
			↑		Rasai
			↑		via Monte Grappa
			↑		via Feltre
		Seren del Grappa	↗		via Feltre
			↑		via Francesco Menegaz
			↑		via Monte Pertica
			↑		sottopasso ss.50var
			↖	ss.50	via Santa Lucia
			↗	sp.12	via Nuova
Fonzaso					
			↑	sp.12	via Guglielmo Marconi
		Fonzaso	↑	sp.12	via Mengotti
			↑	sp.12	via Primiero

Tappa
17
cronotabella

VALDOBBIADENE - SAN MARTINO DI CASTROZZA

venerdì 31 maggio 2019

km 109

Prov/com	Distanza	Località	DIR	via	
			↪	ss.50	
			↑	ss.50	galleria
			↑	ss.50	
Lamon					
			↑	ss.50	Ponte Serra
			↪	sp.19	rotatoria
			↑	sp.19	
			↑	sp.19	Loc. Pian del Vescovo
			↪	sp.19	via Bove
			↗	sp.19	via Vallina
			↑		via Vallina
		Lamon	↪		rotatoria - via Antonio Slongo
			↪		via Beccaroi
			↑		
			↑		galleria
			↑		Loc. Zavena
			↑		
			↑		Loc. Oltra
		Ponte Oltra	↪	ss.50	Ponte Torrente Cismon
Sovramonte					
			↑	ss.50	n. 4 gallerie
			↑	ss.50	
TRENTO					
Imer					
			↑	ss.50	Loc. Pontet
			↑	ss.50	
			↑	ss.50	n. 3 gallerie
			↑	ss.50	
			↑		rotatoria - via Masi
			↑		Loc. Masi di Imer
		Imer	↑		via Nazionale
			↑		via Nazionale
Mezzano					
			↑		via Roma
		Mezzano	↑		via Roma
			↑		via Roma
			↖	ss.50	rotatoria - innesto ss.50
			↑	ss.50	
Primiero San Martino di Castrozza					
			↑	ss.50	
			↑	ss.50	viale Piave
			↪	ss.50	via Angelo Guadagnini
		Fiera di Primiero	↪	ss.50	viale Tullio Sartori
			↑	ss.50	Ponte Torrente Cismon
			↑	ss.50	via Roma
			↑	ss.50	Loc. Siror
			↑	ss.50	Ponte Torrente Cismon
			↑	ss.50	Loc. Nolesca
			↑	ss.50	
		Valmesta	↑	ss.50	
			↑	ss.50	
			↑	ss.50	Impianti Tognola
			↑	ss.50	
			↑	ss.50	via Passo Rolle
			↪		via Cavallazza
		SAN MARTINO DI CASTROZZA	↑		via Cavallazza